Hoe zag de stadswal van Delft er uit

Een foto, die rond 1900 werd gemaakt ter hoogte van molen De Roos geeft enigszins een indruk van wat je je bij een oude stadswal moet voorstellen. Een wereld op zichzelf, en pas nadat die was ontmanteld, ontstond de Phoenixstraat, vernoemd naar de in 1878 geopende sociëteit van het Studenten Corps. Iets eerder, in 1869, werd Phoenixstraat 52 gebouwd, en kwam er ook andere nieuwbouw langs deze weg.

Voor de uitbreiding van de Delft tot de lijn van de huidige Phoenixstraat moeten we terug naar 1268. Om de stad te kunnen verdedigen werd er een aarden wal aangelegd, met een gracht aan de buitenzijde, maar kwam er geen muur. Mogelijk was een soort schutting van houten vlechtwerk. Wel werden er stadspoorten gebouwd, maar ook bij archeologisch onderzoek (opgravingen) is niet duidelijk geworden hoe oud bijvoorbeeld de Schoolpoort was.
Phoenixstraat 52 ligt heel dicht bij de plek waar vroeger, aan het eind van de Schoolstraat, deze poort stond, vernoemd naar de Latijnse School ter plekke. Een bijzondere vondst tijdens de opgravingen was een bestraat paadje aan de noordzijde van de poort, waarvan doel en eindpunt onbekend zijn gebleven.
Nog geen honderd jaar later, in 1359, gaf de graaf, Albrecht van Beieren, opdracht om alle verdedigingswerken te slopen. Dat was een straf voor een overval op een van 'zijn' baljuws. De daders van de overval kregen in Delft onderdak. Daarna werd op de plaats van de wal een sloot gegraven, met dwarsslootjes, die de perceelgrenzen van eigenaren aan de Oude Delft markeerden. Je moet je deze "tuinen" voorstellen als stukjes boerenland, waar ook mestkuilen zijn gevonden, en waar soms ook een stal stond. Ook daarvan zijn resten ontdekt.
Omstreeks 1400 mocht met het herstel van de stadsverdediging worden begonnen. En na 1450 werd die ook nog eens flink uitgebreid met waltorens, zoals de Bagijnetoren. In deze periode verrees er ook een muur op de stadswal.
Hieronder een beeld van stadswal en een stadsmuur en enkele vondsten. Tekeningen en foto's werden gemaakt door Archeologie Delft. Zie ook: http://www.archeologie-delft.nl/ (EK)

Fase 3, circa 1359 tot 1400.



Fase 5, circa 1450 tot 1850

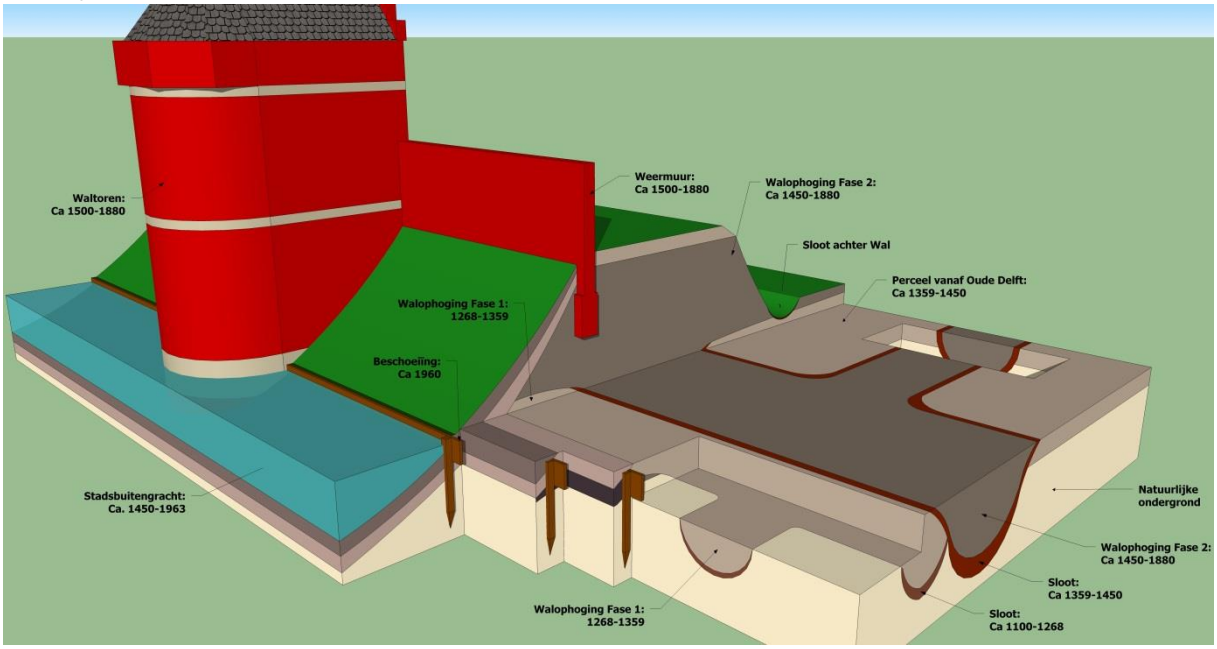

De Schoolpoort rond 1675, Kaart Figuratief.



Gevonden paadje ten noorden van de Schoolpoort

Afvoergootje van het Oude Mannenhuis naar de gracht bij de stadswal.